






LEGENDA:

| | |
|---|----------------------------------|
|  D-1 T-6a istn. | ISTNIEJĄCE OZNAKOWANIE PIONOWE |
|  B-22 proj. | PROJEKTOWANE OZNAKOWANIE PIONOWE |
|  | OBSZAR PROWADZONYCH ROBÓT |
|  | KIERUNEK RUCHU PIESZEGO |



| | | | | |
|---|--|-------------|-----------------|-----------------|
|  <div>PRACOWNIA INŻYNIERII DROGOWEJ PIOTR TABAK ul. Miodowa 15, Młoszowa 32-540 Trzebinia tel: 792163063 pid.tabak@gmail.com</div> | | | | |
| Inwestor | Gmina Trzebinia ul. Marszałka Piłsudskiego 14 32-540 Trzebinia | | | |
| Nazwa inwestycji | Rozbudowa drogi wewnętrznej przy Szkole Podstawowej nr 8 na Os. Widokowym w Trzebinie | | | |
| Adres inwestycji | Trzebinia, os. Widokowe Działki ewid. 191/326, 191/313, 191/398 Obręb 0013; Jedn. ewid. 120305_4 | | | |
| Rodzaj projektu | PROJEKT TYMCZASOWEJ ORGANIZACJI RUCHU | | | Data 04.2025 |
| Tytuł rysunku | PLAN TYMCZASOWEJ ORGANIZACJI RUCHU - ETAP 2 | | | |
| Branża | INŻYNIERIA RUCHU | Skala | 1:500 | Nr rys. 2.2 |
| Funkcja | Imię i nazwisko | Specjalność | Nr uprawnień | Podpis |
| Projektant | inż. Piotr Tabak | Drogowa | MAP/0258/POD/22 | |
| Uwaga | PRAWA AUTORSKIE ZASTRZEŻONE (DZ.U. NR 24, POZ. 83 Z DNIA 23.02.1994) - DOKONYWANIE ZMIAN, POPRAWEK, SKRĘŚLEŃ ORAZ KOPIOWANIE I ROZPOWSZECZNIANIE BEZ ZGODY JEDNOSTKI AUTORSKIEJ JEST NIEDOZWOLONE. | | | |